

Выписка из Единого государственного реестра недвижимости об основных характеристиках и зарегистрированных правах на объект недвижимости

Сведения об основных характеристиках объекта недвижимости

На основании запроса от 27.06.2025, поступившего на рассмотрение 27.06.2025, сообщаем, что согласно записям Единого государственного реестра недвижимости:

Раздел 1 Лист 1

Земельный участок			
вид объекта недвижимости			
Лист № 1	раздела 1	Всего листов раздела 1: 1	Всего разделов: 3
Всего листов раздела 1: 1	Всего разделов: 3	Всего листов выписки: 4	
30.06.2025г. № КУВИ-001/2025-130408073			
Кадастровый номер:		78:15:0008075:44	

Номер кадастрового квартала:	78:15:0008075
Дата присвоения кадастрового номера:	08.08.2018
Ранее присвоенный государственный учетный номер:	данные отсутствуют
Адрес:	Российская Федерация, Санкт-Петербург, муниципальный округ Нарвский округ, Баттийская улица, участок 5
Площадь, м2:	3268 +/- 20
Кадастровая стоимость, руб:	10999959.57
Кадастровые номера расположенных в пределах земельного участка объектов недвижимости:	78:14:0000000:3185, 78:15:0000000:1460, 78:15:0008075:6
Категория земель:	Земли населенных пунктов
Виды разрешенного использования:	Среднее и выше профессиональное образование
Статус записи об объекте недвижимости:	Сведения об объекте недвижимости имеют статус "актуальные"
Особые отметки:	данные отсутствуют
Получатель выписки:	Гончаров Александр Иванович, действующий(ая) на основании документа "Доверенность" от имени заявителя Санкт-Петербургское государственное бюджетное профессиональное образовательное учреждение "Петровский колледж", 7805030240

Санкт-Петербургское государственное казенное учреждение «Мультифункциональный центр предоставления государственных и муниципальных услуг»

Санкт-Петербург, Стрелок пр., д. 10, лит. А

Сектор № 3 МРДЛ Кировского района

Ведущий специалист по вопросам регистрации недвижимости

Официально

30.06.2025 18:04:09

ДОКУМЕНТ ПОДПИСАН

ЭЛЕКТРОННОЙ ПОДПИСЬЮ


Сертификат: 009F010D5C181A023B64597E1E2370BE7B30

Владелец: Федеральная служба государственной регистрации, кадастра и картографии

Действителен с 02.06.2024 по 26.10.2025

Инициалы, фамилия

Сведения о зарегистрированных правах

<p>Санкт-Петербургское государственное казенное учреждение «Многофункциональный центр предоставления государственных и муниципальных услуг»</p> <p>Санкт-Петербург, Стрелка пр., д. 10, лит. А-1</p> <p>Сектор № 3 МЕРЛ Кирдоявского района</p> <p>Ведущий специалист ПОДПИС</p> <p>документодорогую</p> <p>Офицера Ксения Андреевна</p> <p>30.06.2025 16:04:09</p>							
<p></p> <p>ДОКУМЕНТ ПОДПИСАН</p> <p>ЭЛЕКТРОННОЙ ПОДПИСЬЮ</p> <p>Сертификат: 000000D5C181A023BA4597E1E25709BEB50</p> <p>Владелец: ФЕДЕРАЛЬНАЯ СЛУЖБА ГОСУДАРСТВЕННОЙ РЕГИСТРАЦИИ КАДАСТРА И КАРТОГРАФИИ</p> <p>Действителен: с 02.08.2024 по 26.10.2025</p>							

Земельный участок
вид объекта недвижимости

Лист № 2 раздела 2	Всего листов раздела 2: 2	Всего разделов: 3	Всего листов выписки: 4
30.06.2025г. № КУВИ-001/2025-130408073			
Кадастровый номер:		78:15:0008075:44	

6	Заявленные в судебном порядке права требования:	данные отсутствуют
7	Сведения о возражении в отношении зарегистрированного права:	данные отсутствуют
8	Сведения о возможности предоставления третьим лицам персональных данных физического лица	данные отсутствуют
9	Сведения о наличии решения об изъятии объекта недвижимости для государственных и муниципальных нужд:	данные отсутствуют
10	Сведения о невозможности государственной регистрации без личного участия правообладателя или его законного представителя:	данные отсутствуют
11	Правопритязания и сведения о наличии поступивших, но не рассмотренных заявлений о проведении государственной регистрации права (перехода, прекращения права), ограничения права или обременения объекта недвижимости, сделки в отношении объекта недвижимости:	отсутствуют
12	Сведения о невозможности государственной регистрации перехода, прекращения, ограничения права на земельный участок из земель сельскохозяйственного назначения:	данные отсутствуют

Санкт-Петербургское государственное казенное учреждение «Мультифункциональный центр предоставления государственных и муниципальных услуг»

Санкт-Петербург, Станция пр. д. 14, лит. А


Сектор № 3 МБД11 Кировского района


Ведущий специалист **ПТОМНОЕ** **Наименование должности**

документообороту

Офицера Ксения Андреевна

30.06.2025 18:04:09





ДОКУМЕНТ ПОДПИСАН
ЭЛЕКТРОННОЙ ПОДПИСЬЮ

Сертификат: 009F04D5C181A023B64597FEE25796E9B50

Владелец: ФЕДЕРАЛЬНАЯ СЛУЖБА ГОСУДАРСТВЕННОЙ РЕГИСТРАЦИИ, КАДАСТРА И КАРТОГРАФИИ

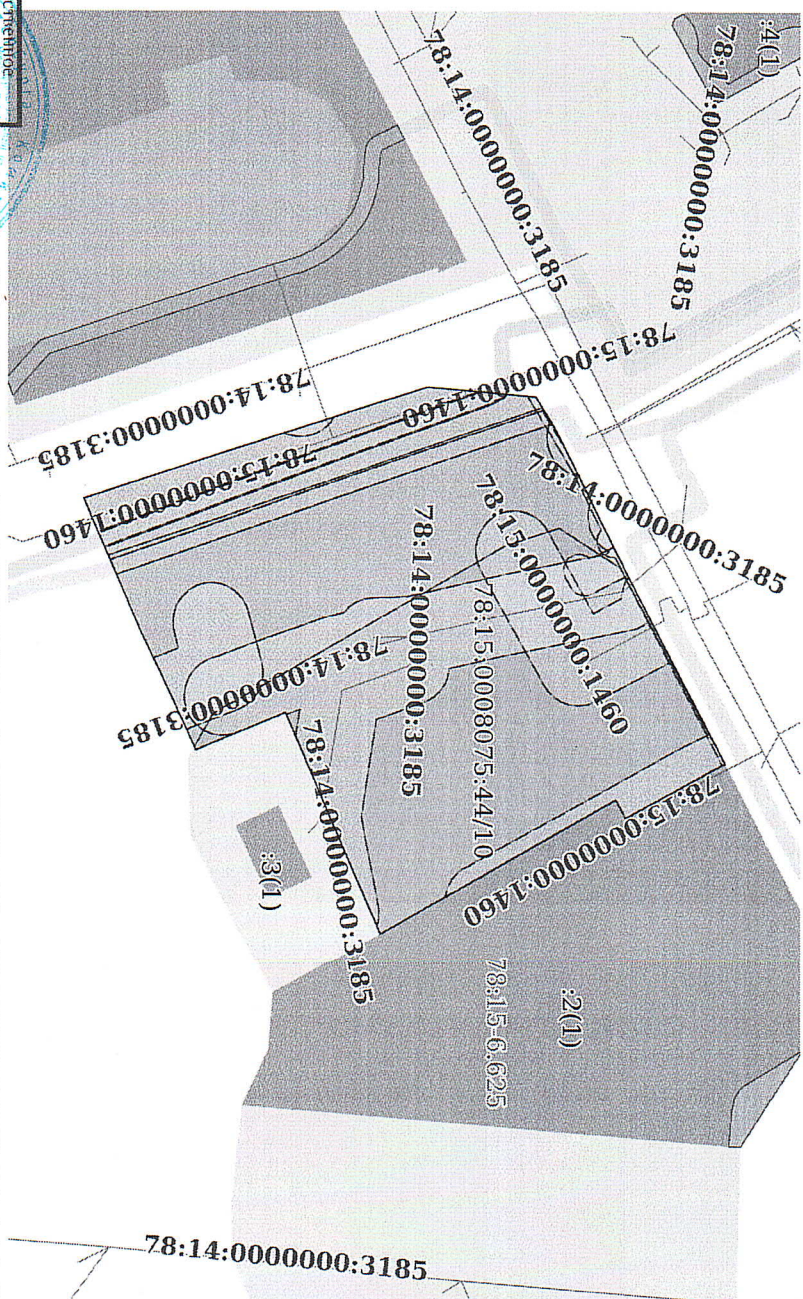
Действителен с: 02.08.2024 по 26.10.2025

инициалы, фамилия

Описание местоположения земельного участка

Земельный участок			
Вид объекта недвижимости			
Лист № 1 раздела 3	Всего листов раздела 3: 1	Всего разделов: 3	Всего листов выписки: 4
30.06.2025г. № КУВН-001/2025-130408073			
Кадастровый номер:	78:15:0008075:44		

План (чертеж, схема) земельного участка



Санкт-Петербургское государственное
наследие 1900-е годы

Условные обозначения:

«Информационный центр
предоставления государственных и
муниципальных услуг»

Санкт-Петербург, Станция МРД, д. 16, лит. А
Сектор № 3 МРД и Киндерского района

Ведущий специалист по работе с наименованиями

Документобороту

Офисна работа
30.06.2025 18:04:09

ДОКУМЕНТ ПОДПИСАН

ЭЛЕКТРОННОЙ ПОДПИСЬЮ

0BDC181A023B64597F1E2579BEFB50

КАДАСТРА И КАРТОГРАФИИ

2.08.2024 по 26.10.2025

инициалы, фамилия